

DODATEK č. 52

ke zřizovací listině příspěvkové organizace
Krajské školní hospodářství, České Budějovice, U Zimního stadionu 1952/2

Jihočeský kraj
U Zimního stadionu 1952/2, 370 76 České Budějovice
IČO 70890650
zastoupený hejtnanem MUDr. Martinem Kubou
dále jen „zřizovatel“

schválil

usnesením zastupitelstva Jihočeského kraje č. 432/2023/ZK-31 ze dne 14. prosince 2023 podle § 35 odst. 2 písm. i) zákona č. 129/2000 Sb., o krajích, ve znění pozdějších předpisů, tuto změnu zřizovací listiny příspěvkové organizace Krajského školního hospodářství, České Budějovice, U Zimního stadionu 1952/2


Článek I

Zřizovací listina příspěvkové organizace Krajského školního hospodářství, České Budějovice, U Zimního stadionu 1952/2 (dále jen „organizace“) ze dne 27. února 2014 se mění a doplňuje takto:


Příloha č. 1 Vymezení majetku ve vlastnictví zřizovatele, který se příspěvkové organizaci předává k hospodaření se doplňuje a mění o následující nemovitosti:

| Seznam budov a jiných staveb - účet 021 | | |
|---|--|-----------------|
| Katastrální území | Budova, stavba | Parcelní číslo |
| Změna parcelního čísla: | | |
| Albrechtice | Bezpečnostní přeliv a výpusť ryb. Albrechtický | z 918/1 na 1642 |

| Seznam pozemků a trvalých porostů - účet 031 | | | | |
|--|----------------|----------------------|-------------------------|----------------------|
| Katastrální území | Parcelní číslo | Druh pozemku | Výměra v m ² | Požizovací cena v Kč |
| Vyjmutí z hospodaření: | | | | |
| Albrechtice | 771 | trvalý travní porost | 349 | 1 382,04 |
| Albrechtice | 772 | vodní plocha | 94 574 | 283 722,00 |
| Albrechtice | 807/7 | vodní plocha | 152 | 178,96 |
| Albrechtice | 810/3 | trvalý travní porost | 109 | 127,82 |
| Albrechtice | 810/4 | trvalý travní porost | 4 | 4,70 |
| Albrechtice | 812/1 | vodní plocha | 10 701 | 7 490,70 |
| Albrechtice | 813 | vodní plocha | 17 418 | 52 254,00 |
| Albrechtice | 814 | ostatní plocha | 1 910 | 19 101,00 |




| | | | | |
|-------------|--------|----------------------|--------|------------|
| Albrechtice | 816/2 | ostatní plocha | 37 | 371,00 |
| Albrechtice | 824 | vodní plocha | 34 256 | 102 768,00 |
| Albrechtice | 832/19 | trvalý travní porost | 3 | 3,52 |
| Albrechtice | 851 | ostatní plocha | 570 | 399,00 |
| Albrechtice | 853 | vodní plocha | 33 449 | 100 347,00 |
| Albrechtice | 855/2 | vodní plocha | 396 | 554,00 |
| Albrechtice | 856 | ostatní plocha | 683 | 4 781,00 |
| Albrechtice | 865 | trvalý travní porost | 9 934 | 7 847,86 |
| Albrechtice | 867/1 | ostatní plocha | 446 | 3 122,00 |
| Albrechtice | 869/1 | ostatní plocha | 1 367 | 9 569,00 |
| Albrechtice | 869/2 | trvalý travní porost | 4 417 | 3 489,43 |
| Albrechtice | 870 | vodní plocha | 4 963 | 14 889,00 |
| Albrechtice | 873 | vodní plocha | 44 034 | 132 102,00 |
| Albrechtice | 875 | ostatní plocha | 3 406 | 2 384,20 |
| Albrechtice | 877 | vodní plocha | 8 607 | 25 821,00 |
| Albrechtice | 881/2 | ostatní plocha | 117 | 92,43 |
| Albrechtice | 882/7 | orná půda | 242 | 191,18 |
| Albrechtice | 885/7 | vodní plocha | 944 | 745,76 |
| Albrechtice | 885/9 | trvalý travní porost | 5 513 | 4 355,27 |
| Albrechtice | 885/10 | trvalý travní porost | 1 922 | 1 518,38 |
| Albrechtice | 886 | vodní plocha | 35 241 | 105 723,00 |
| Albrechtice | 887 | ostatní plocha | 1 417 | 991,90 |
| Albrechtice | 895 | ostatní plocha | 2 338 | 101 882,00 |
| Albrechtice | 896 | ostatní plocha | 1 331 | 931,70 |
| Albrechtice | 897 | ostatní plocha | 1 708 | 1 195,60 |
| Albrechtice | 898 | vodní plocha | 17 912 | 53 736,00 |
| Albrechtice | 900 | trvalý travní porost | 6 381 | 5 040,99 |
| Albrechtice | 918/1 | vodní plocha | 43 195 | 130 659,00 |
| Albrechtice | 918/7 | ostatní plocha | 170 | 510,00 |
| Albrechtice | 930/2 | ostatní plocha | 244 | 170,80 |
| Albrechtice | 930/3 | ostatní plocha | 2 | 1,40 |
| Albrechtice | 952 | ostatní plocha | 468 | 327,60 |



| | | | | |
|-----------------|--------|----------------------|---------|------------|
| Albrechtice | 953 | vodní plocha | 3 938 | 11 814,00 |
| Albrechtice | 1037 | vodní plocha | 7 625 | 22 875,00 |
| Albrechtice | 1038 | ostatní plocha | 306 | 214,20 |
| Lhota u Kestřan | 184 | trvalý travní porost | 2 041 | 7 061,86 |
| Lhota u Kestřan | 185/1 | vodní plocha | 3 482 | 2 437,40 |
| Lhota u Kestřan | 185/2 | vodní plocha | 4 272 | 2 990,40 |
| Lhota u Kestřan | 186/2 | vodní plocha | 66 | 46,20 |
| Lhota u Kestřan | 187 | vodní plocha | 1 631 | 1 141,70 |
| Lhota u Kestřan | 190 | vodní plocha | 560 | 392,00 |
| Lhota u Kestřan | 191 | vodní plocha | 25 231 | 75 693,00 |
| Lhota u Kestřan | 192/1 | vodní plocha | 7 448 | 5 213,60 |
| Lhota u Kestřan | 192/3 | vodní plocha | 2 873 | 2 011,10 |
| Lhota u Kestřan | 193 | vodní plocha | 134 379 | 403 137,00 |
| Lhota u Kestřan | 194 | vodní plocha | 676 | 473,20 |
| Lhota u Kestřan | 480 | ostatní plocha | 130 | 910,00 |
| Lhota u Kestřan | 482 | trvalý travní porost | 114 | 481,12 |
| Lhota u Kestřan | 489/2 | trvalý travní porost | 1 797 | 6 217,62 |
| Lhota u Kestřan | 489/3 | trvalý travní porost | 458 | 1 584,68 |
| Lhota u Kestřan | 490/2 | vodní plocha | 1 068 | 747,60 |
| Lhota u Kestřan | 497/1 | ostatní plocha | 590 | 4 130,00 |
| Lhota u Kestřan | 498/1 | ostatní plocha | 821 | 5 747,00 |
| Lhota u Kestřan | 498/2 | vodní plocha | 1 200 | 840,00 |
| Lhota u Kestřan | 511 | ostatní plocha | 132 | 889,00 |
| Drahonice | 686 | ostatní plocha | 2 410 | 1 687,00 |
| Drahonice | 687 | vodní plocha | 94 545 | 283 635,00 |
| Drahonice | 738 | vodní plocha | 8 722 | 26 166,00 |
| Drahonice | 1070/1 | ostatní plocha | 61 | 42,70 |
| Drahonice | 1070/2 | ostatní plocha | 155 | 108,50 |
| Drahonice | 1072 | vodní plocha | 32 262 | 96 786,00 |
| Drahonice | 1267/1 | vodní plocha | 32 062 | 96 186,00 |
| Drahonice | 1267/3 | vodní plocha | 1 775 | 1 243,20 |
| Drahonice | PK 502 | | 20 105 | 60 315,00 |




| Předání k hospodaření: | | | | |
|------------------------|------|----------------------|-------|----------|
| Albrechtice | 1379 | ostatní plocha | 2 | 6,17 |
| Albrechtice | 1380 | ostatní plocha | 82 | 252,98 |
| Albrechtice | 1392 | ostatní plocha | 434 | 1 338,92 |
| Albrechtice | 1393 | ostatní plocha | 2 123 | 6 549,63 |
| Albrechtice | 1394 | ostatní plocha | 1 883 | 5 809,21 |
| Albrechtice | 1395 | trvalý travní porost | 620 | 1 912,75 |
| Albrechtice | 1396 | ostatní plocha | 270 | 832,97 |
| Albrechtice | 1425 | ostatní plocha | 181 | 558,40 |
| Albrechtice | 1439 | ostatní plocha | 221 | 681,80 |
| Albrechtice | 1450 | trvalý travní porost | 2 212 | 6 824,20 |
| Albrechtice | 1470 | ostatní plocha | 632 | 1 949,77 |
| Albrechtice | 1486 | trvalý travní porost | 1 310 | 4 041,46 |
| Albrechtice | 1490 | ostatní plocha | 713 | 2 199,66 |
| Albrechtice | 1502 | ostatní plocha | 102 | 314,68 |
| Albrechtice | 1508 | trvalý travní porost | 1 906 | 5 880,16 |
| Albrechtice | 1511 | ostatní plocha | 235 | 724,99 |
| Albrechtice | 1512 | ostatní plocha | 181 | 558,40 |
| Albrechtice | 1513 | ostatní plocha | 476 | 1 468,50 |
| Albrechtice | 1520 | ostatní plocha | 315 | 971,80 |
| Albrechtice | 1541 | ostatní plocha | 781 | 2 409,45 |
| Albrechtice | 1542 | ostatní plocha | 487 | 1 502,43 |
| Albrechtice | 1543 | trvalý travní porost | 1 781 | 5 494,53 |
| Albrechtice | 1546 | ostatní plocha | 635 | 1 959,03 |
| Albrechtice | 1553 | ostatní plocha | 624 | 1 925,09 |
| Albrechtice | 1554 | ostatní plocha | 1 474 | 4 547,41 |
| Albrechtice | 1578 | ostatní plocha | 3 181 | 9 813,64 |
| Albrechtice | 1579 | ostatní plocha | 280 | 863,82 |
| Albrechtice | 1580 | ostatní plocha | 2 916 | 8 996,09 |
| Albrechtice | 1581 | ostatní plocha | 1 517 | 4 680,07 |
| Albrechtice | 1583 | ostatní plocha | 472 | 1 456,16 |
| Albrechtice | 1593 | ostatní plocha | 671 | 2 070,09 |



| | | | | |
|-------------|------|----------------------|--------|------------|
| Albrechtice | 1598 | ostatní plocha | 1 578 | 4 868,26 |
| Albrechtice | 1611 | trvalý travní porost | 1 061 | 3 273,27 |
| Albrechtice | 1620 | ostatní plocha | 468 | 1 443,82 |
| Albrechtice | 1642 | vodní plocha | 41 653 | 128 502,86 |
| Albrechtice | 1644 | vodní plocha | 52 | 160,42 |
| Albrechtice | 1648 | vodní plocha | 284 | 876,16 |
| Albrechtice | 1652 | vodní plocha | 3 141 | 9 690,24 |
| Albrechtice | 1658 | vodní plocha | 30 | 92,55 |
| Albrechtice | 1665 | vodní plocha | 8 133 | 25 090,96 |
| Albrechtice | 1669 | vodní plocha | 18 032 | 55 630,17 |
| Albrechtice | 1671 | vodní plocha | 355 | 1 095,20 |
| Albrechtice | 1673 | vodní plocha | 207 | 638,61 |
| Albrechtice | 1675 | vodní plocha | 36 907 | 113 861,07 |
| Albrechtice | 1677 | vodní plocha | 949 | 2 927,74 |
| Albrechtice | 1679 | vodní plocha | 101 | 311,59 |
| Albrechtice | 1685 | vodní plocha | 656 | 2 023,81 |
| Albrechtice | 1691 | vodní plocha | 98 355 | 302 967,64 |
| Albrechtice | 1693 | vodní plocha | 33 890 | 104 553,38 |
| Albrechtice | 1698 | vodní plocha | 34 941 | 107 795,80 |
| Albrechtice | 1699 | vodní plocha | 457 | 1 409,88 |
| Albrechtice | 1703 | vodní plocha | 905 | 2 792,00 |
| Albrechtice | 1704 | vodní plocha | 8 952 | 27 617,64 |
| Albrechtice | 1709 | vodní plocha | 556 | 1 715,30 |
| Albrechtice | 1716 | vodní plocha | 266 | 820,63 |
| Albrechtice | 1717 | vodní plocha | 41 802 | 128 962,54 |
| Albrechtice | 1718 | vodní plocha | 515 | 1 588,82 |
| Albrechtice | 1719 | vodní plocha | 438 | 1 351,27 |
| Albrechtice | 1721 | vodní plocha | 25 670 | 79 194,02 |
| Albrechtice | 1722 | vodní plocha | 760 | 2 344,66 |
| Albrechtice | 1723 | vodní plocha | 298 | 919,35 |
| Albrechtice | 1724 | vodní plocha | 493 | 1 520,94 |
| Albrechtice | 1725 | vodní plocha | 5 097 | 15 724,66 |



| | | | | |
|-----------------|------|----------------------|---------|------------|
| Lhota u Kestřan | 639 | vodní plocha | 1 278 | 3 531,29 |
| Lhota u Kestřan | 642 | trvalý travní porost | 657 | 1 815,38 |
| Lhota u Kestřan | 649 | trvalý travní porost | 811 | 2 240,90 |
| Lhota u Kestřan | 687 | ostatní plocha | 2 298 | 6 349,69 |
| Lhota u Kestřan | 689 | vodní plocha | 432 | 1 193,66 |
| Lhota u Kestřan | 690 | vodní plocha | 203 | 560,92 |
| Lhota u Kestřan | 691 | vodní plocha | 22 796 | 62 988,47 |
| Lhota u Kestřan | 692 | ostatní plocha | 1 422 | 3 929,18 |
| Lhota u Kestřan | 693 | vodní plocha | 2 901 | 8 015,86 |
| Lhota u Kestřan | 694 | vodní plocha | 832 | 2 298,93 |
| Lhota u Kestřan | 696 | vodní plocha | 1 971 | 5 446,14 |
| Lhota u Kestřan | 697 | vodní plocha | 52 | 143,68 |
| Lhota u Kestřan | 699 | ostatní plocha | 396 | 1 094,20 |
| Lhota u Kestřan | 701 | ostatní plocha | 1 431 | 3 954,05 |
| Lhota u Kestřan | 709 | vodní plocha | 3 590 | 9 919,66 |
| Lhota u Kestřan | 714 | vodní plocha | 3 947 | 10 906,10 |
| Lhota u Kestřan | 718 | trvalý travní porost | 1 019 | 2 815,64 |
| Lhota u Kestřan | 720 | vodní plocha | 3 923 | 10 839,79 |
| Lhota u Kestřan | 721 | vodní plocha | 126 500 | 349 536,86 |
| Lhota u Kestřan | 722 | ostatní plocha | 2 998 | 8 283,88 |
| Lhota u Kestřan | 723 | ostatní plocha | 8 054 | 22 254,31 |
| Lhota u Kestřan | 727 | ostatní plocha | 1 457 | 4 025,89 |
| Drahonice | 1612 | ostatní plocha | 1 739 | 4 878,88 |
| Drahonice | 1700 | ostatní plocha | 622 | 1 745,06 |
| Drahonice | 1733 | ostatní plocha | 1 317 | 3 694,93 |
| Drahonice | 1735 | ostatní plocha | 485 | 1 360,85 |
| Drahonice | 1784 | ostatní plocha | 489 | 1 371,92 |
| Drahonice | 1815 | ostatní plocha | 3 702 | 10 386,22 |
| Drahonice | 1856 | ostatní plocha | 1 657 | 4 648,83 |
| Drahonice | 1896 | vodní plocha | 33 395 | 93 691,97 |
| Drahonice | 1907 | vodní plocha | 31 541 | 88 490,45 |
| Drahonice | 1942 | vodní plocha | 7 674 | 21 529,94 |



| | | | | |
|-----------|------|--------------|--------|------------|
| Drahonice | 1952 | vodní plocha | 977 | 2 741,04 |
| Drahonice | 1959 | vodní plocha | 98 036 | 275 046,60 |
| Drahonice | 1967 | vodní plocha | 18 360 | 51 510,24 |
| Drahonice | 2008 | vodní plocha | 142 | 398,39 |


Článek II

Ostatní ustanovení zřizovací listiny zůstávají nedotčena a tento dodatek se stává její nedílnou součástí.

Článek III

Tento dodatek nabývá účinnosti dnem zavedení do účetní evidence příspěvkové organizace.

V Českých Budějovicích dne 14. prosince 2023



MUDr. Martin Kuba
hejtman Jihočeského kraje

